

Vermessungsunterlage nach dem Stand vom 5.2.1974
 Gebäudebestand nach Aufnahme vom
 Zur Maßentnahme nur bedingt geeignet.

Ga

30

ZEICHENERKLÄRUNG

a) für die Festsetzungen



Grenze des räumlichen Geltungsbereiches

WA

Allgemeines Wohngebiet



Zahl der Vollgeschoße - zwingend

04

Grundflächenzahl



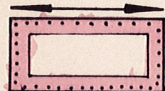
Geschoßflächenzahl



Baugrenze

SD

Satteldach




Firstrichtung

Grundstück für Gemeinbedarf




Kirche



Straßenverkehrsflächen



Straßenbegrenzungslinie



Eckausrundungen




Maßangabe

b) für die Hinweise



Bestehende Grundstücksgrenzen



Vorschlag zur Grundstücksteilung

1146


Flurstücksnummer





Bestehende Hauptgebäude



Bestehende Nebengebäude




Vorschlag zur Situierung neuer Hauptgebäude



Grundstück für Gemeinbedarf



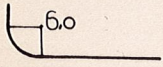
Kirche



Straßenverkehrsflächen



Straßenbegrenzungslinie



Eckausrundungen



Maßangabe

b) für die Hinweise



Bestehende Grundstücksgrenzen



Vorschlag zur Grundstücksteilung

1146


Flurstücksnummer



Bestehende Hauptgebäude



Bestehende Nebengebäude




Vorschlag zur Situierung neuer Hauptgebäude




Flächen für Garagen



Stellplätze




Abwasserleitung



Verkehrsflächen mit Unterteilung
(Gehweg - Straße)

MARKT FISCHACH
LANDKREIS AUGSBURG

BEBAUUNGSPLAN NR.4
M 1:1000



FÜR DAS GEBIET:
VON DER KREISSTRASSE IM WESTEN
FLURNUMMER 1146 UND TEILE AUS
FLURNUMMER 1147

ARCHITEKT BDA
ALOIS STROHMAYR
8901 STADTBERGEN
AM GRABEN 15

STADTBERGEN, DEN 13.3.1974
GEÄNDERT 21.6.1974^{91a}




Alois Strohmayr
berühmter Architekt BDA
STADTBERGEN b. Augsburg
Am Graben 15

- a) Der Entwurf des Bebauungsplanes wurde mit Begründung gemäß § 2 Abs. 6 BBauG vom 9. April bis 9. Mai 74 in Fischach öffentlich ausgelegt.

Fischach, den 31. Juli 1974.....


[Signature]
Bürgermeister



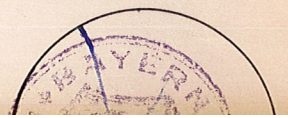
- b) Der Markt Fischach hat mit Beschluß des Marktgemeinderats vom 21.6.74 den Bebauungsplan gemäß § 10 BBauG als Satzung beschlossen.

Fischach, den 31. Juli 1974.....

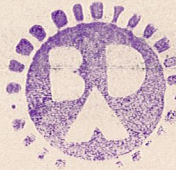
[Signature]
Bürgermeister



- c) Das Landratsamt Augsburg hat den Bebauungsplan mit Bescheid vom 03.09.1974 Nr. 301/10-1/131 gemäß § 11 BBauG in Verbindung mit § 2 der Verordnung vom 23. Okt. 1968 GVBl. Seite 327 - zuletzt geändert durch VO vom 4. Dez. 1973 - GVBl.



STADTBERGEN, DEN 13.3.1974
GEÄNDERT 21.6.1974^{9a}




Alois Strohmayer
beratender Architekt BDA
STADTBERGEN b. Augsburg
Am Graben 15

a) Der Entwurf des Bebauungsplanes wurde mit Begründung gemäß § 2 Abs. 6 BBauG vom 9. April bis 9. Mai 74 in Fischach öffentlich ausgelegt.

Fischach, den 31. Juli 1974.....


[Signature]
Bürgermeister



b) Der Markt Fischach hat mit Beschluß des Marktgemeinderats vom 21.6.74 den Bebauungsplan gemäß § 10 BBauG als Satzung beschlossen.

Fischach, den 31. Juli 1974.....

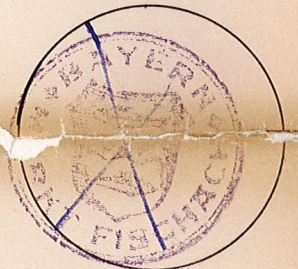
[Signature]
Bürgermeister



c) Das Landratsamt Augsburg hat den Bebauungsplan mit Bescheid vom 03.09.1974 Nr. 301-010-11/31 gemäß § 11 BBauG in Verbindung mit § 2 der Verordnung vom 23. Okt. 1968 GVBl. Seite 327 - zuletzt geändert durch VO vom 4. Dez. 1973 - GVBl. S. 650 - genehmigt.

Augsburg, den

i. A.



d) Der genehmigte Bebauungsplan wurde mit Begründung vom 1. Okt. 74 bis 31. 10. 74 in Fischach gemäß § 12 Satz 1 BBauG öffentlich ausgelegt. Die Genehmigung und die Auslegung sind am 30.9.74 ortsüblich durch Aushang bekanntgemacht worden. Der Bebauungsplan ist damit nach § 12 Satz 3 BBauG rechtsverbindlich.

Fischach, den 04. Nov. 1974.....

[Signature]
Bürgermeister

