

Nebelhornstraße

Karwendelstraße

Bebau Nr. 6
Lungerberg Süd

3. Änderung
Bebau Nr. 6

1. Änderung
Bebau Nr. 6

2. Änderung
Bebau Nr. 6

600/65 Am Steingruble

15 60 5

I SD

WA 04 (05)







D 28°-33°








Vermessungsunterlagen nach dem Stand vom August 1984
Gebäudebestand nach Aufnahme vom August 1984
zur Maßentnahme nur bedingt geeignet

ZEICHENERKLÄRUNG

A) FÜR DIE FESTSETZUNGEN

	Grenze des räumlichen Geltungsbereiches der 4. Änderung des Bebauungsplanes	
WA	Allgemeines Wohngebiet	
I	Zahl der Vollgeschoße -	Höchstgrenze
0,4	Grundflächenzahl	(höchstzulässige)
⊙05	Geschoßflächenzahl	(höchstzulässige)
SD	Satteldach	
D	Dachneigung	
	Firstrichtung	
	Baugrenze	
	Straßenbegrenzungslinie	
	Straßenverkehrsfläche	
	Maßzahl	

B) FÜR DIE HINWEISE UND NACHRICHTLICHEN ÜBERNAHMEN

	Bestehende Grundstücksgrenze
600/20	Flurnummern
	Bestehende Hauptgebäude mit Angabe der Firstrichtung
	Bestehende Nebengebäude
	Unterteilung der Straßenverkehrsfläche Gehweg - Fahrbahn - Gehweg
	Grenze des räumlichen Geltungsbereiches des Bebauungsplanes Nr. 6 "Hungerberg Süd" und der 1., 2. und 3. Änderung

Der rates bauu schlo
Fisch
.....
2. BÜ
.....
Das l Bau vom § 2 A
Augst
i.A....
.....
Die G wurde Mit d Bauun
Fische
.....
1. BÜ