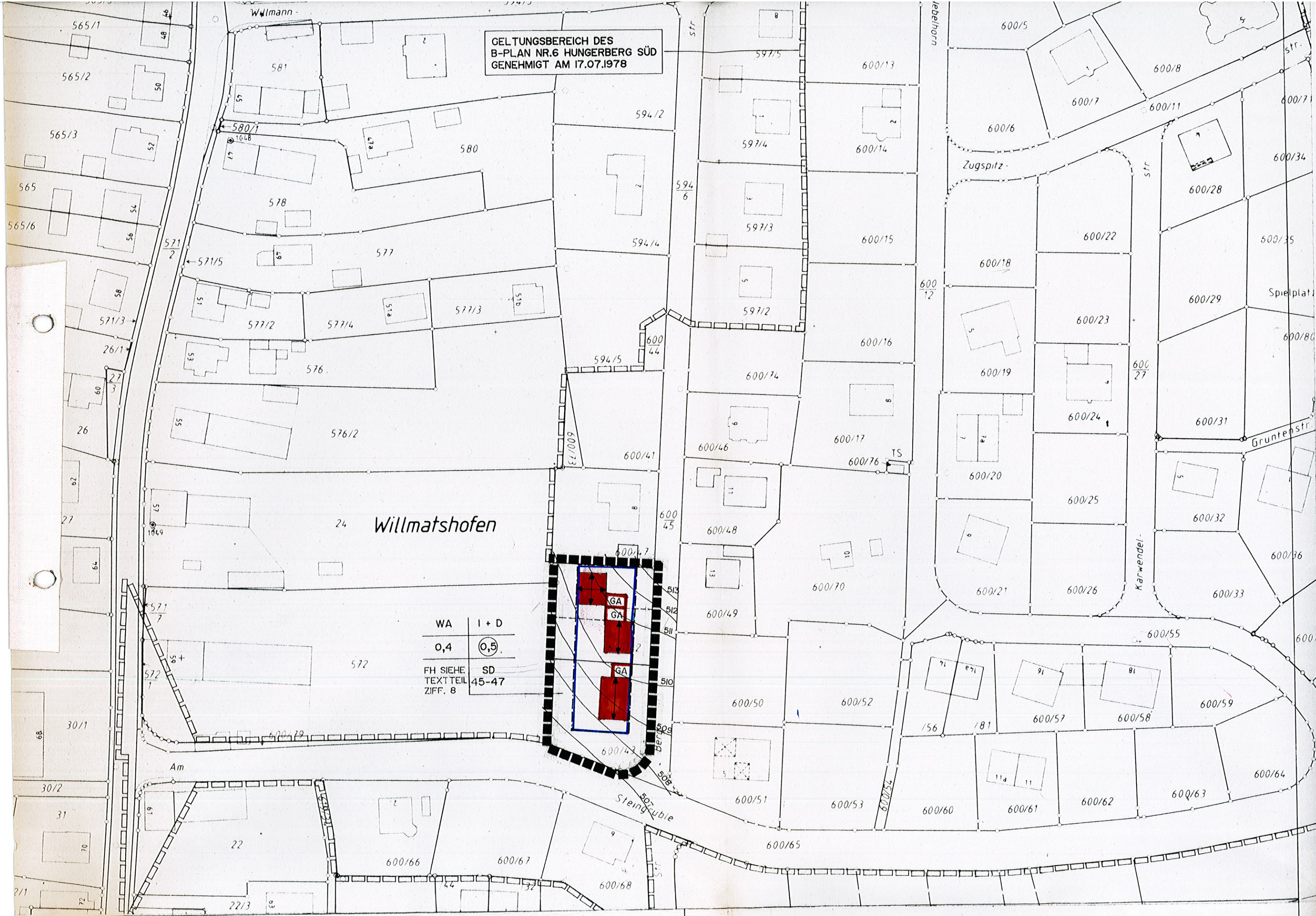
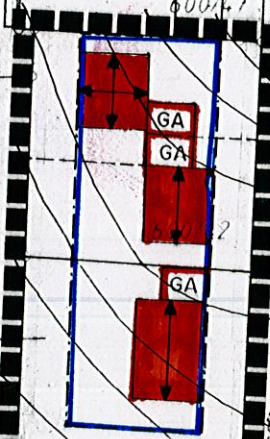


GELTUNGSBEREICH DES
B-PLAN NR.6 HUNGERBERG SÜD
GENEHMIGT AM 17.07.1978



WA	I + D
0,4	0,5
FH SIEHE TEXT TEIL ZIFF. 8	SD 45-47



ZEICHENERKLÄRUNG

A) FESTSETZUNGEN

1. ART DER BAULICHEN NUTZUNG





ALLGEMEINES WOHNGEBIET

2. MASS DER BAULICHEN NUTZUNG

- I+D ZWEI VOLLGESCHOSSE ZULÄSSIG (DAS ZWEITE VOLLGESCHOSS HAT IM DACHRAUM ZU LIEGEN)
- 0,4 HÖCHSTZULÄSSIGE GRUNDFLÄCHENZAHL
- (0,5) HÖCHSTZULÄSSIGE GESCHOSSFLÄCHENZAHL

3. BAUWEISE, BAUGRENZEN

 BAUGRENZE

 FIRSTRICHTUNG

 FIRSTRICHTUNG WAHLWEISE UM 90° DREHBER

SD SATTELDACH

45-47° DACHNEIGUNG 45-47°

FH FIRSHÖHE, SIEHE TEXTTEIL ZIFFER 8

4. SONSTIGE FESTSETZUNGEN

 GRENZE DES RÄUMLICHEN GELTUNGSBEREICHES DER 5. ÄNDERUNG DES BEBAUUNGSPLANES