




ZEICHENERKLÄRUNG


A. FÜR DIE FESTSETZUNGEN

 Grenze des räumlichen Geltungsbereiches der 2. Änderung des Bebauungsplanes


 Strassenbegrenzungslinie


 Straßenverkehrsfläche


B. FÜR DIE HINWEISE UND NACHRICHTLICHEN ÜBERNAHMEN

 Bestehende Grundstücksgrenze

265/20  Flurnummern

 Bestehende Hauptgebäude

 Bestehende Nebengebäude

 Grenze des räumlichen Geltungsbereiches der 1. Änderung des Bebauungsplanes „Östlich des Hohlweges“